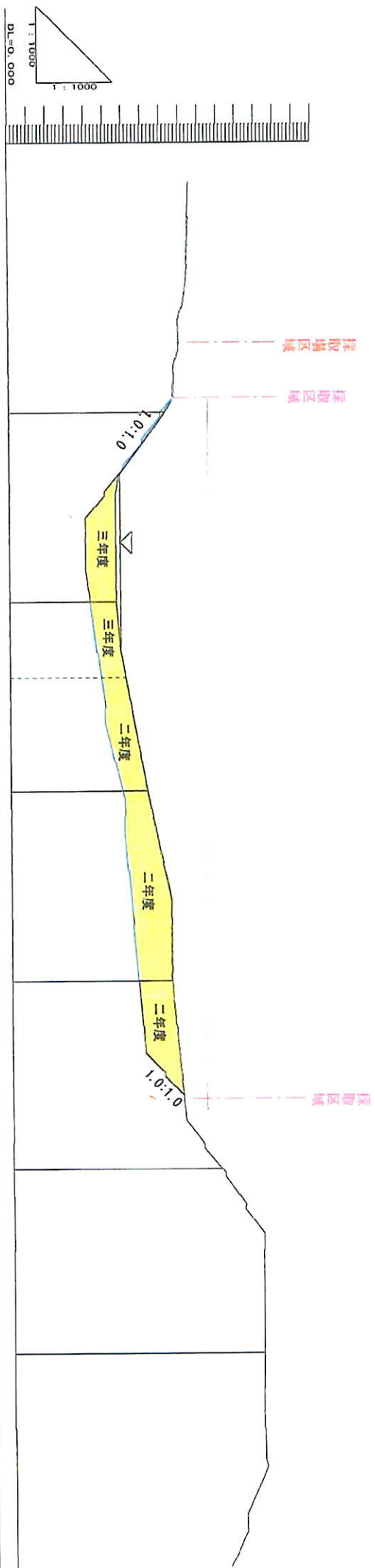


縦断面図 S=1:1000 (柏原地区)




測点	単距離	追加距離	地盤高	計画高	切土		
0	50.000	-50.000	47.50				
1	50.000	0.000	41.00	40.04	0.69		
2	50.000	50.000	28.00	21.14	6.86		
3	20.000	70.000	30.48	23.90	6.58		
4	50.000	100.000	36.00	29.34	6.61		
5	50.000	150.000	42.00	33.39	8.61		
5-1	50.000	200.000	53.92				
		250.000	65.80				

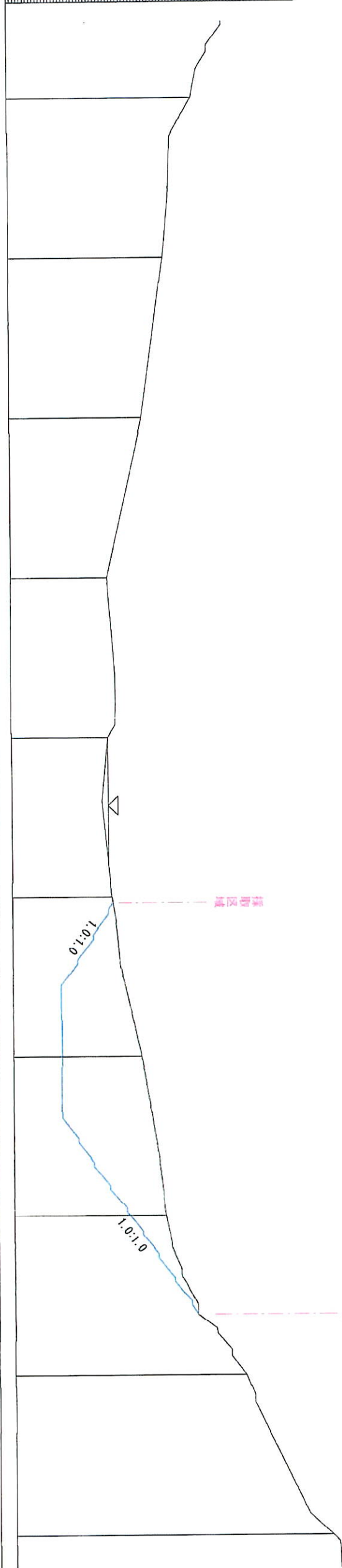
図名	縦断面図		
縮尺	A2=1:1000, A3=1400	図番	3-1
所在地	兵庫県豊野須谷地内		
立会人		
測量		
備考		

京都府豊原市北古世町一丁目13-13
齊藤測量設計事務所
 TEL090-8532-1141 FAX 0771-22-1737

縦断面図 S=1:1000 (長谷山地区)

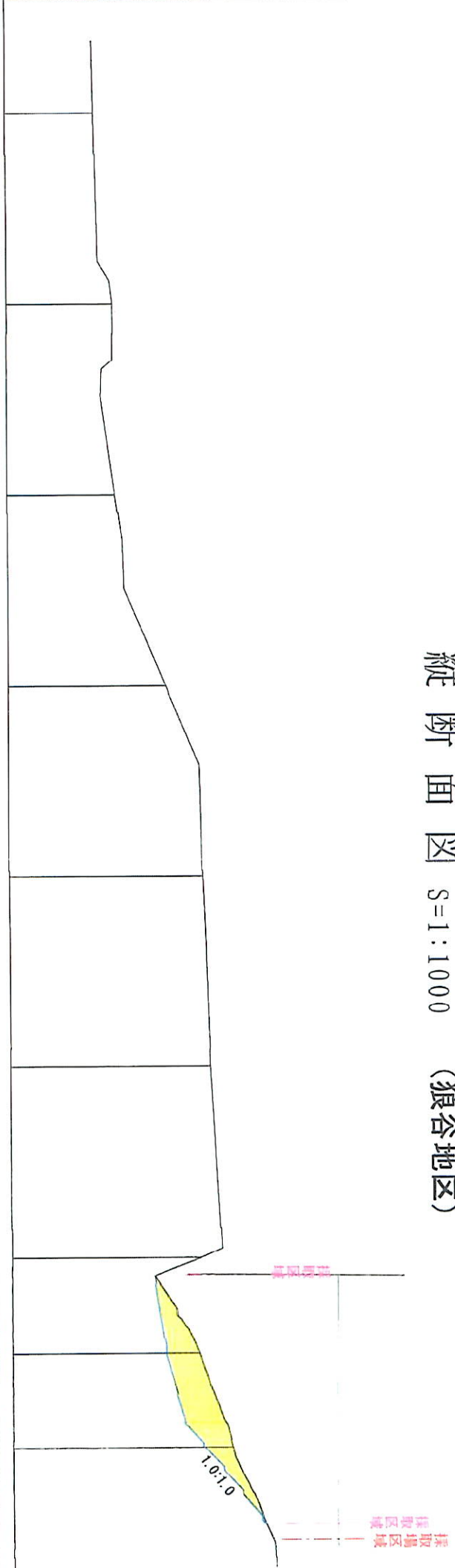



測点	単距離	追加距離	地盤高	計画高	切土		
6	0.000	0.000	57.45				
7	14.000	50.000	48.00				
8	50.000	100.000	41.20				
9	50.000	150.000	30.00				
10	50.000	200.000	30.00				
11	50.000	250.000	31.00				
12	50.000	300.000	40.00	15.00	25.00		
13	50.000	350.000	47.30	35.90	11.40		
14	50.000	400.000	72.00				
15	50.000	450.000	98.84				



図名 縦断面図	縮尺 A2=1:1000, A3=1400
所在地 東京都亀岡市北古世町一丁目13-13	図番 3-2
齊藤測量設計事務所 TEL 090-8532-1141 FAX 0771-22-1737	
立会人	製図
測量	備考

縦断面図 S=1:1000 (狼谷地区)



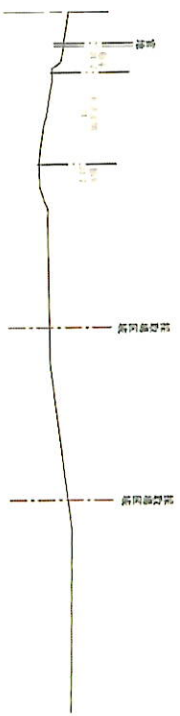
測点	単距離	追加距離	地盤高	計画高	切土	盛土	勾配
16	0.000	0.000	103.00				
17	50.000	50.000	107.70				
18	50.000	100.000	108.20				
19	50.000	150.000	121.00				
20	50.000	200.000	130.50				
21	50.000	250.000	132.20				
22	50.000	300.000	129.30				
	25.000	25.000	128.60				
23	25.000	350.000	137.40				

図名	縦断面図		
縮尺	A2=1:1000	A3=1400	四番
所在地	群馬県 群馬市 北百世町一丁目13-13		
	齊藤測量設計事務所		
立会人		製図	
測量			
備考			

TEL090-8532-1141 FAX 0771-22-1737

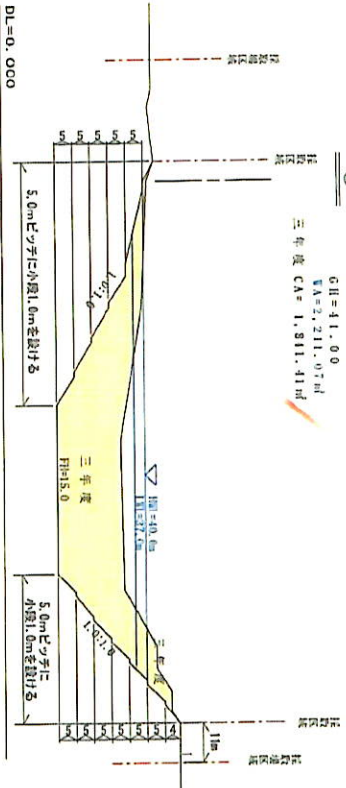
横断面図 S=1:1000 (柏平地区)

① (1-50.00)
GH=17.50
FA=211.07㎡
FA=19.18㎡



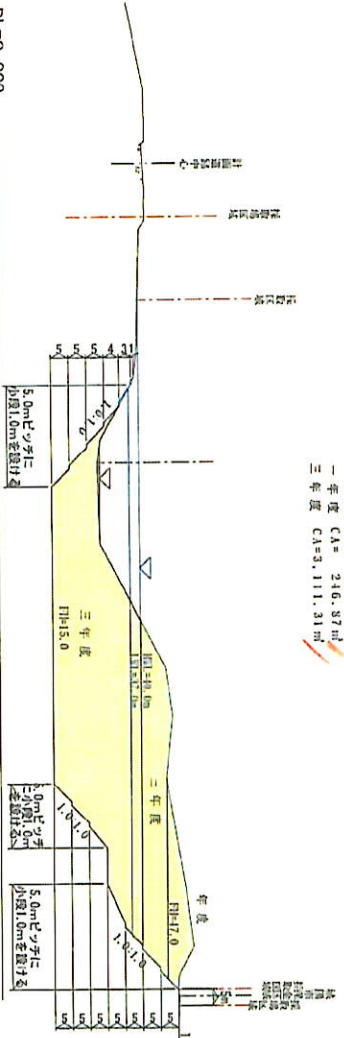
DL=0.000

② GH=41.00
FA=211.07㎡
FA=1.811.41㎡



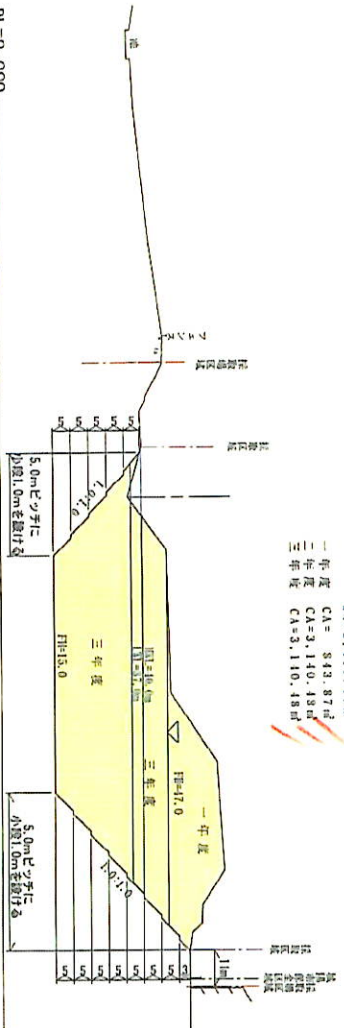
DL=0.000

③ GH=38.00
FA=34.020.57㎡
FA=246.87㎡
FA=3.111.31㎡



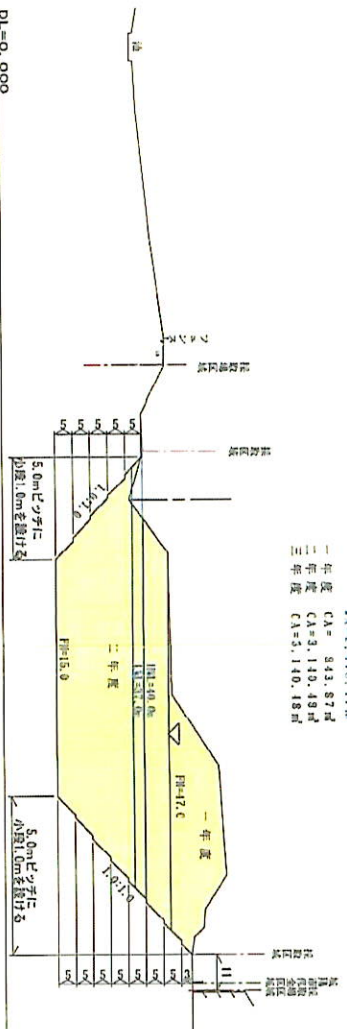
DL=0.000

④ GH=36.00
FA=27.815.11㎡
FA=843.87㎡
FA=3.140.49㎡
FA=3.110.48㎡



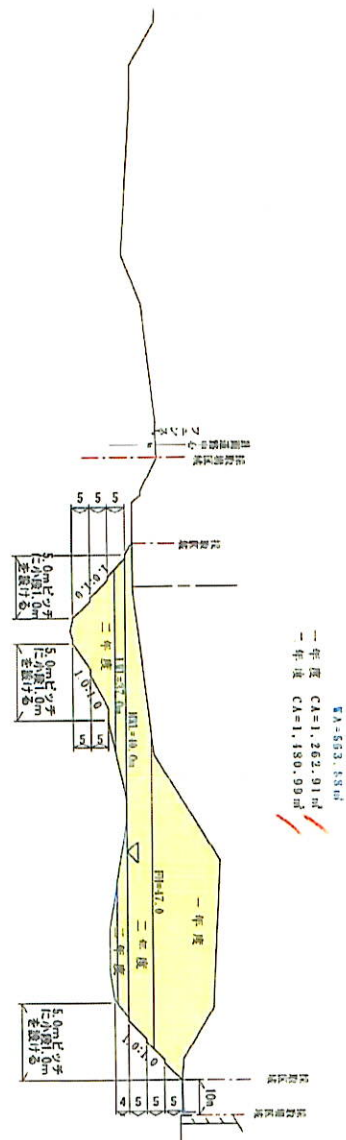
DL=0.000

⑤ GH=56.00
FA=27.815.11㎡
FA=843.87㎡
FA=3.140.49㎡
FA=3.110.48㎡



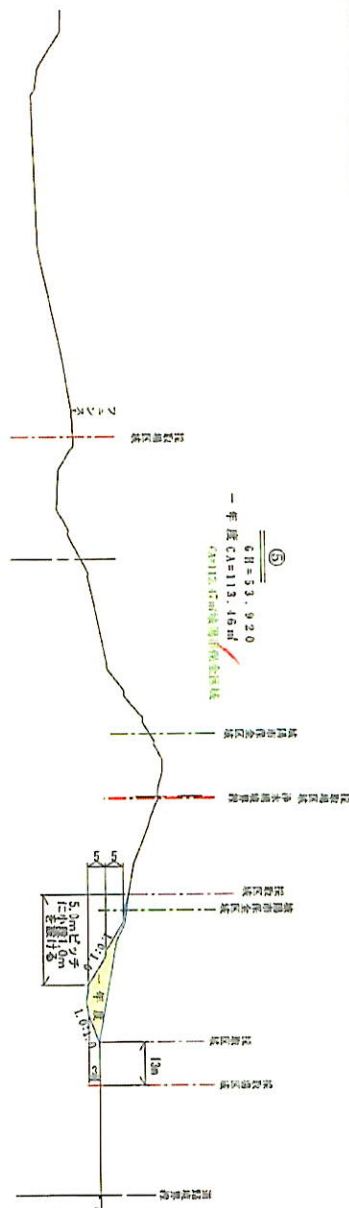
DL=0.000

⑥ GH=42.00
FA=263.91㎡
FA=1.180.09㎡



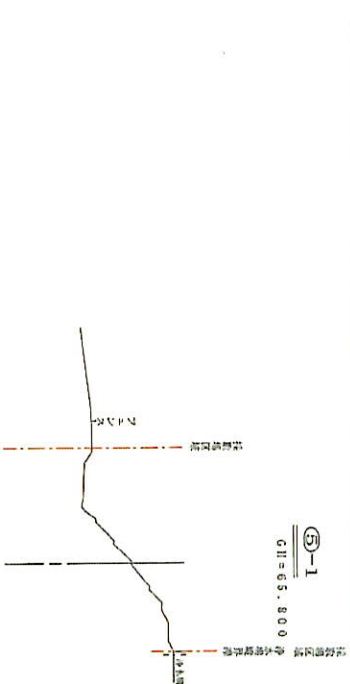
DL=0.000

⑦ GH=33.920
FA=113.46㎡
FA=1.050.54㎡



DL=0.000

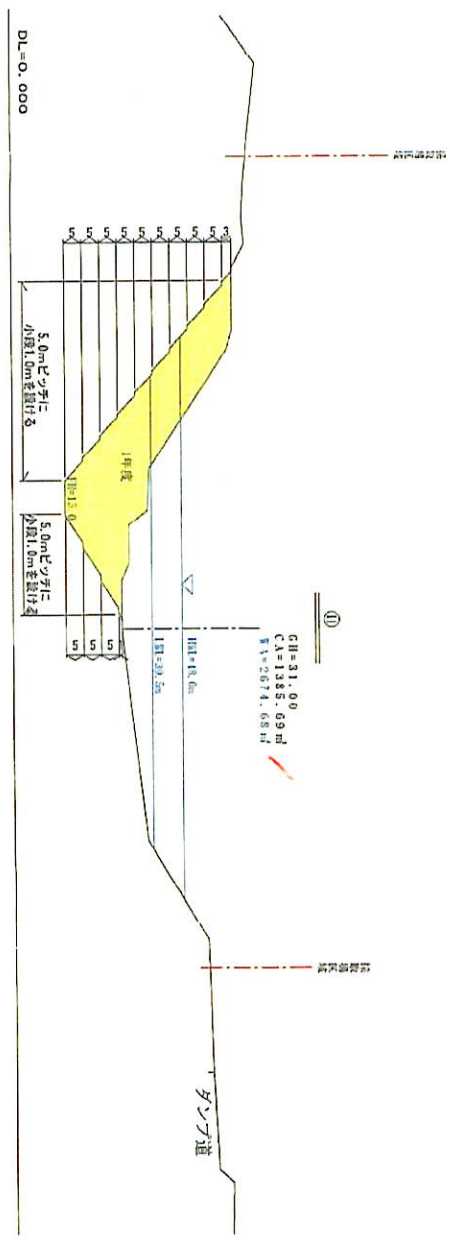
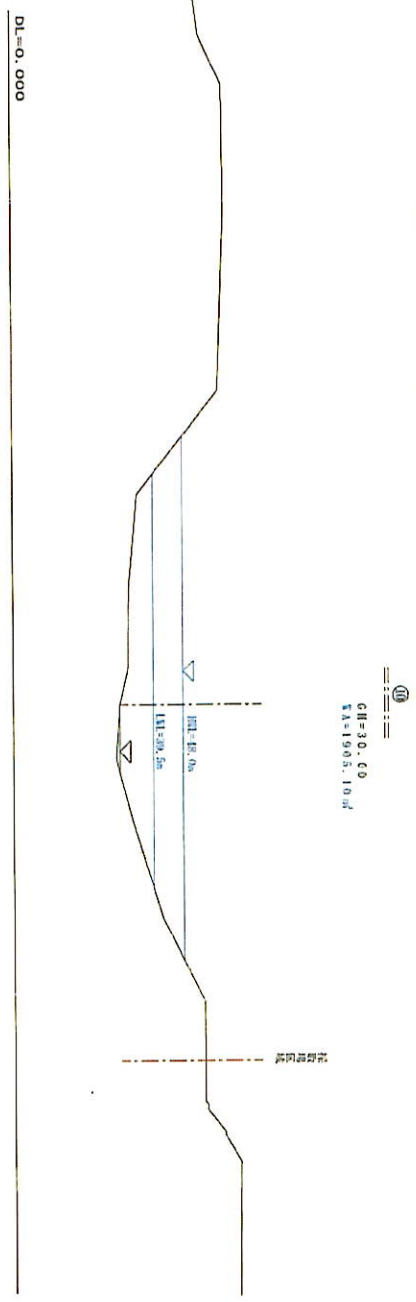
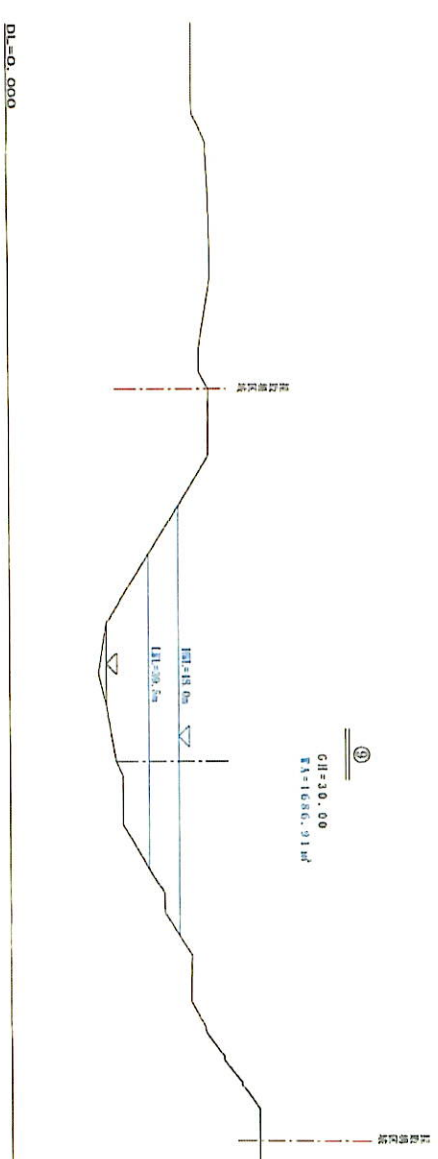
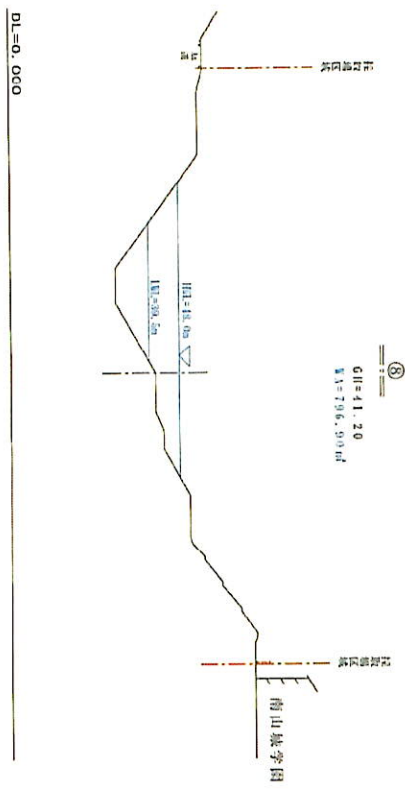
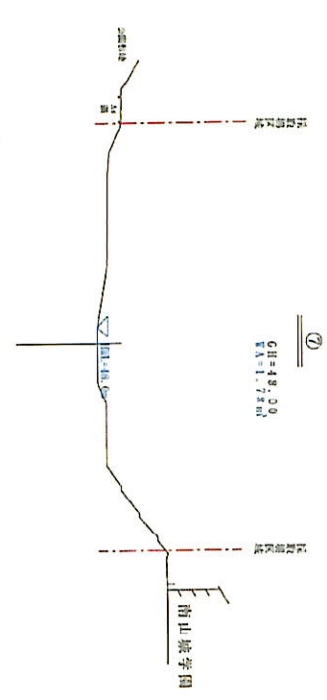
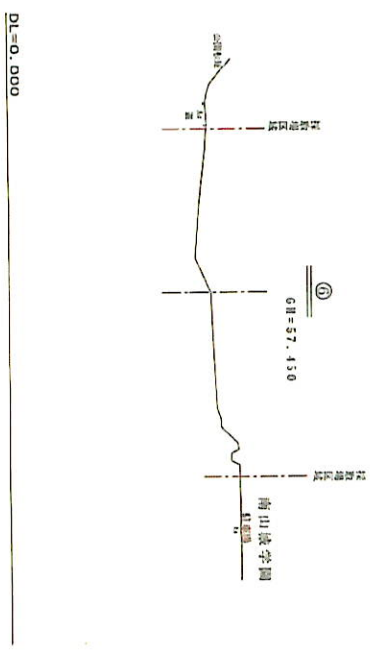
⑧ GH=65.800



DL=0.000

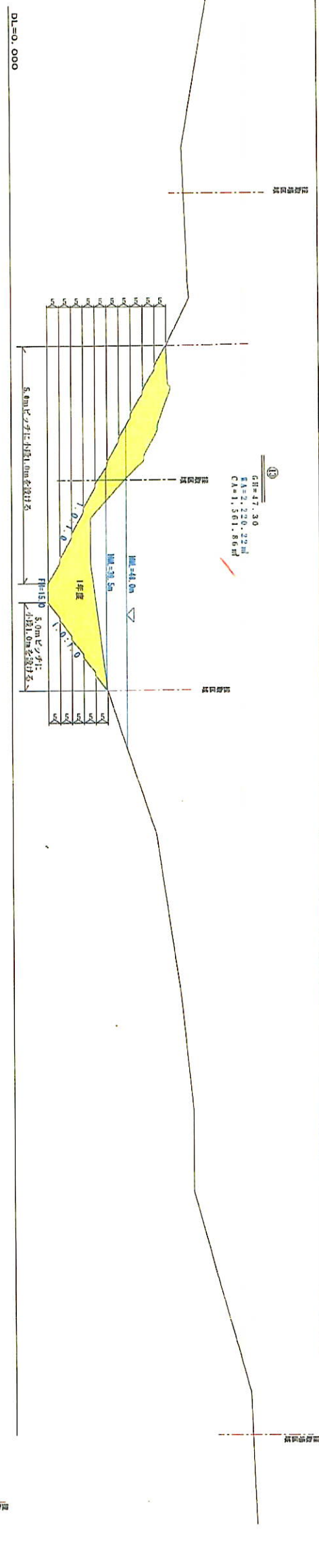
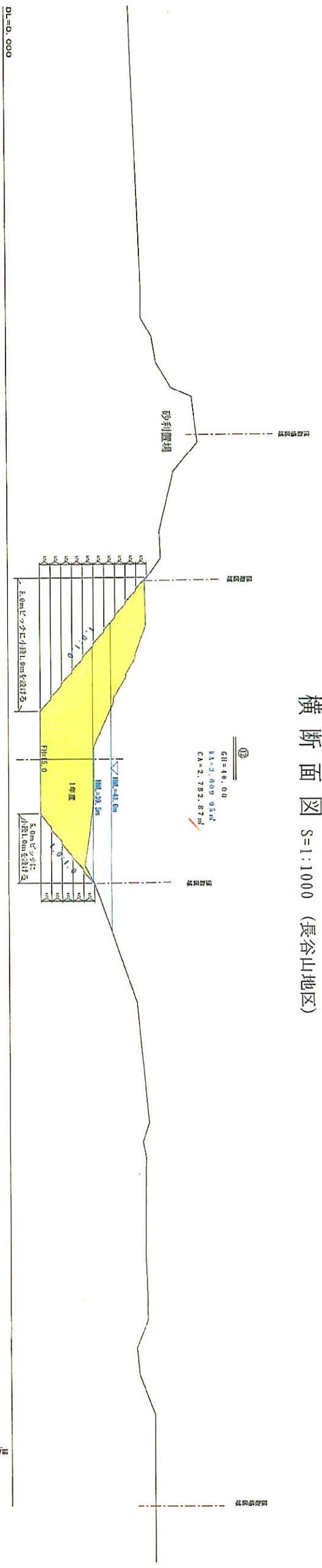
図名	横断面図
図尺	縦1:1000, 横1:5000
所在地	茨城県水戸市野島町
設計者	茨城県土木設計事務所
TEL	0272-52-1101
FAX	0272-52-1727
立会人	
製図者	
備考	

横断面図 S=1:1000 (長谷山地区)



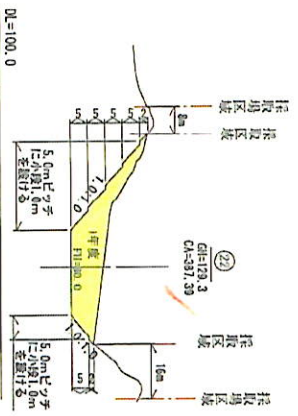
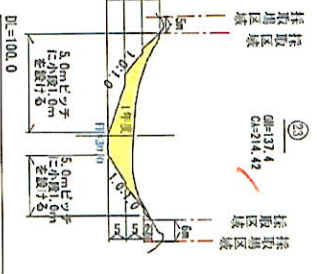
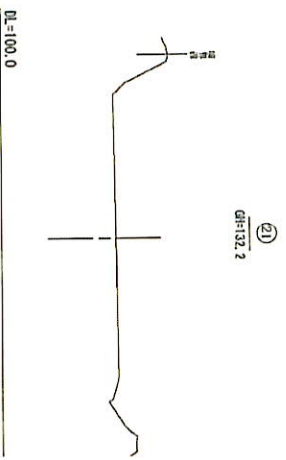
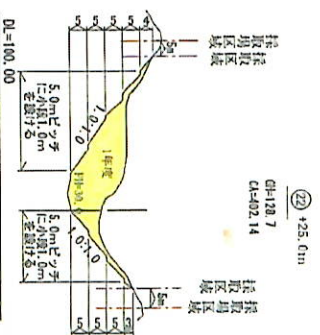

図名	横断面図
縮尺	縦尺1/1000, 横尺1/2000
所在地	長野県長野市
発注者	長野県建設局
設計者	養藤測量設計事務所
立会人	
承認者	
備考	

横断面図 S=1:1000 (長谷山地区)



図名	横断面図		
図尺	1:1000, 1:5000	図番	4-3
所在地	長岡市富野橋谷地地区		
立会人	齋藤測量設計事務所		
測量	TEL:090-6532-1141 FAX:071-22-1737		
備考	1:1000		

横断面图 S=1:1000 (狼谷地区)



図名	横断面図
図尺	1:1000, 1:500 両用
所在地	福岡市東区新宮
立会人	
測量者	

鹿野測量設計事務所
 〒813-1313 福岡市東区新宮
 TEL 092-832-1111 FAX 092-21-1217